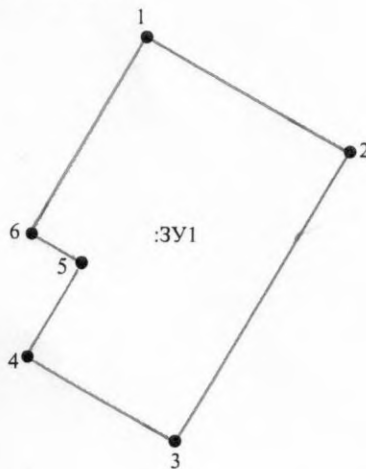


ПРИЛОЖЕНИЕ
к постановлению администрации
муниципального образования
Белореченский район
от _____ № _____

СХЕМА
расположения земельного участка или земельных участков
на кадастровом плане территории

Условный номер земельного участка:		
Площадь земельного участка:	5000 кв.м.	
Обозначение характерных точек границ	Координаты, м (система координат МСК 23, зона 2)	
	X	Y
1	457996.60	2197793.27
2	457966.33	2197847.01
3	457889.34	2197801.77
4	457911.53	2197762.67
5	457936.39	2197776.71
6	457943.87	2197763.46
1	457996.60	2197793.27

23:39:0503005



Масштаб 1:2000

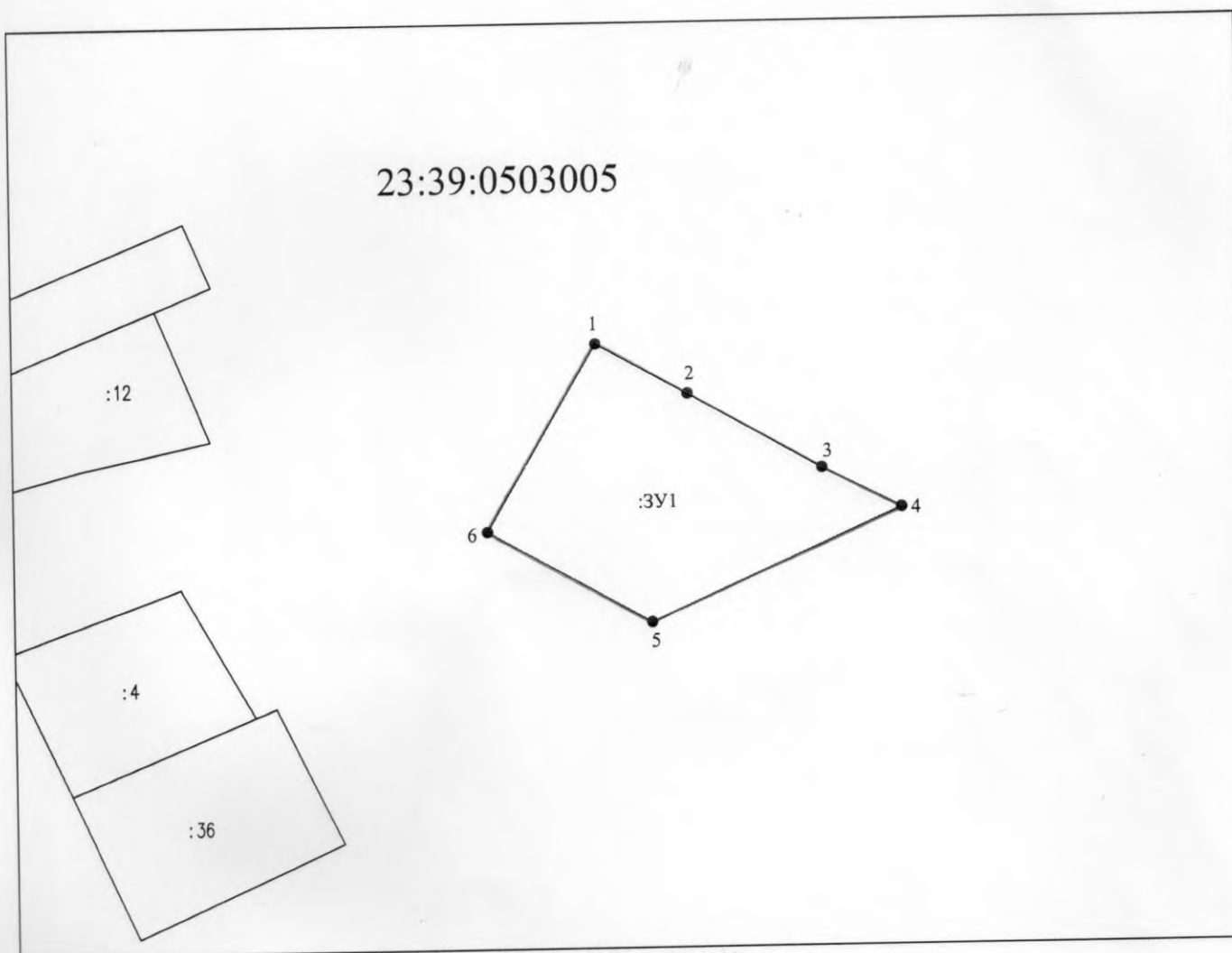
Условные обозначения:

- граница образуемого земельного участка
- граница земельного участка, сведения о котором внесены в ГКН
- 23:39:0503005 кадастровый номер квартала
- 1 характерная точка границы достаточной точности

ПРИЛОЖЕНИЕ
к постановлению администрации
муниципального образования
Белореченский район
от _____ № _____

СХЕМА
расположения земельного участка или земельных участков
на кадастровом плане территории

Условный номер земельного участка:		
Площадь земельного участка:	4982 кв.м.	
Обозначение характерных точек границ	Координаты, м (система координат МСК 23, зона 2)	
	X	Y
1	457926.55	2197736.09
2	457911.53	2197762.67
3	457889.34	2197801.77
4	457877.40	2197825.10
5	457844.50	2197751.66
6	457871.65	2197703.75
1	457926.55	2197736.09



Масштаб 1:2000

Условные обозначения:

- граница образуемого земельного участка
- граница земельного участка, сведения о котором внесены в ГКН
- 23:39:0503005 кадастровый номер квартала
- 1 характерная точка границы достаточной точности

ПРИЛОЖЕНИЕ

к постановлению администрации
муниципального образования

Белореченский район

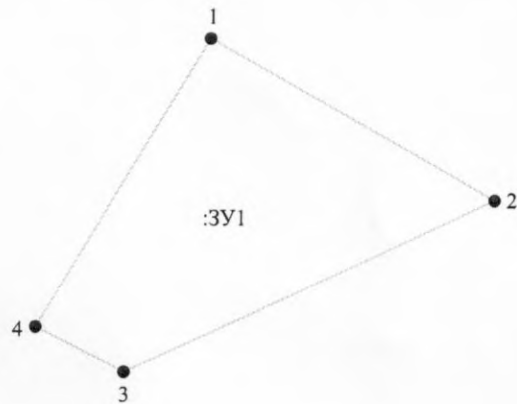
от _____ № _____

СХЕМА

расположения земельного участка или земельных участков
на кадастровом плане территории

Условный номер земельного участка:		
Площадь земельного участка:	5000 кв.м.	
Обозначение характерных точек границ	Координаты, м (система координат МСК 23, зона 2)	
	X	Y
1	457966.33	2197847.01
2	457923.71	2197922.69
3	457877.40	2197825.10
4	457889.34	2197801.77
1	457966.33	2197847.01

23:39:0503005



Масштаб 1:2000

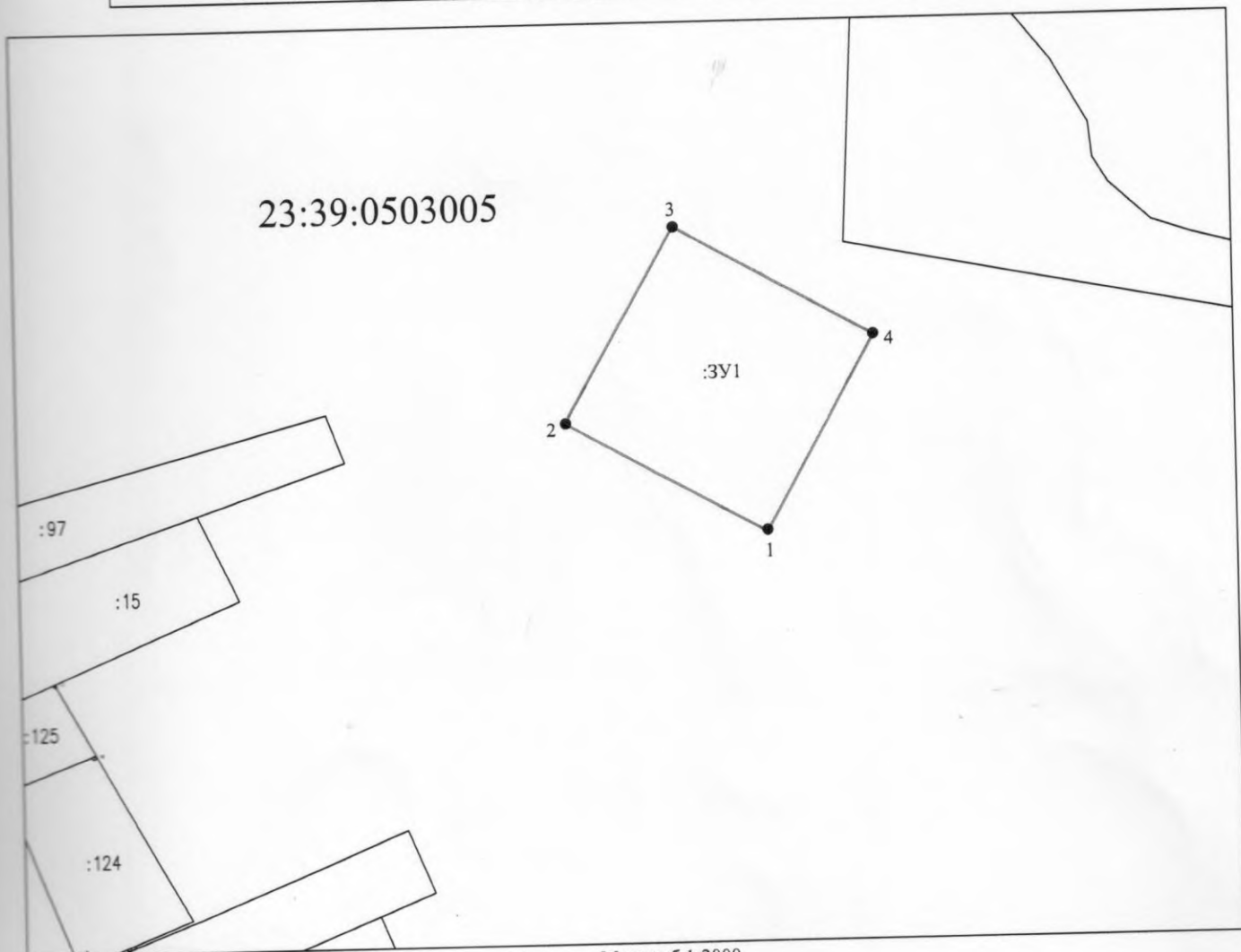
Условные обозначения:

- граница образуемого земельного участка
- граница земельного участка, сведения о котором внесены в ГКН
- 23:39:0503005 кадастровый номер квартала
- 1 характерная точка границы достаточной точности

ПРИЛОЖЕНИЕ
к постановлению администрации
муниципального образования
Белореченский район
от _____ № _____

СХЕМА
расположения земельного участка или земельных участков
на кадастровом плане территории

Условный номер земельного участка:		
Площадь земельного участка:	4436 кв.м.	
Обозначение характерных точек границ	Координаты, м (система координат МСК 23, зона 2)	
	X	Y
1	458050.05	2197722.89
2	458082.93	2197664.47
3	458140.64	2197697.09
4	458107.70	2197755.35
1	458050.05	2197722.89



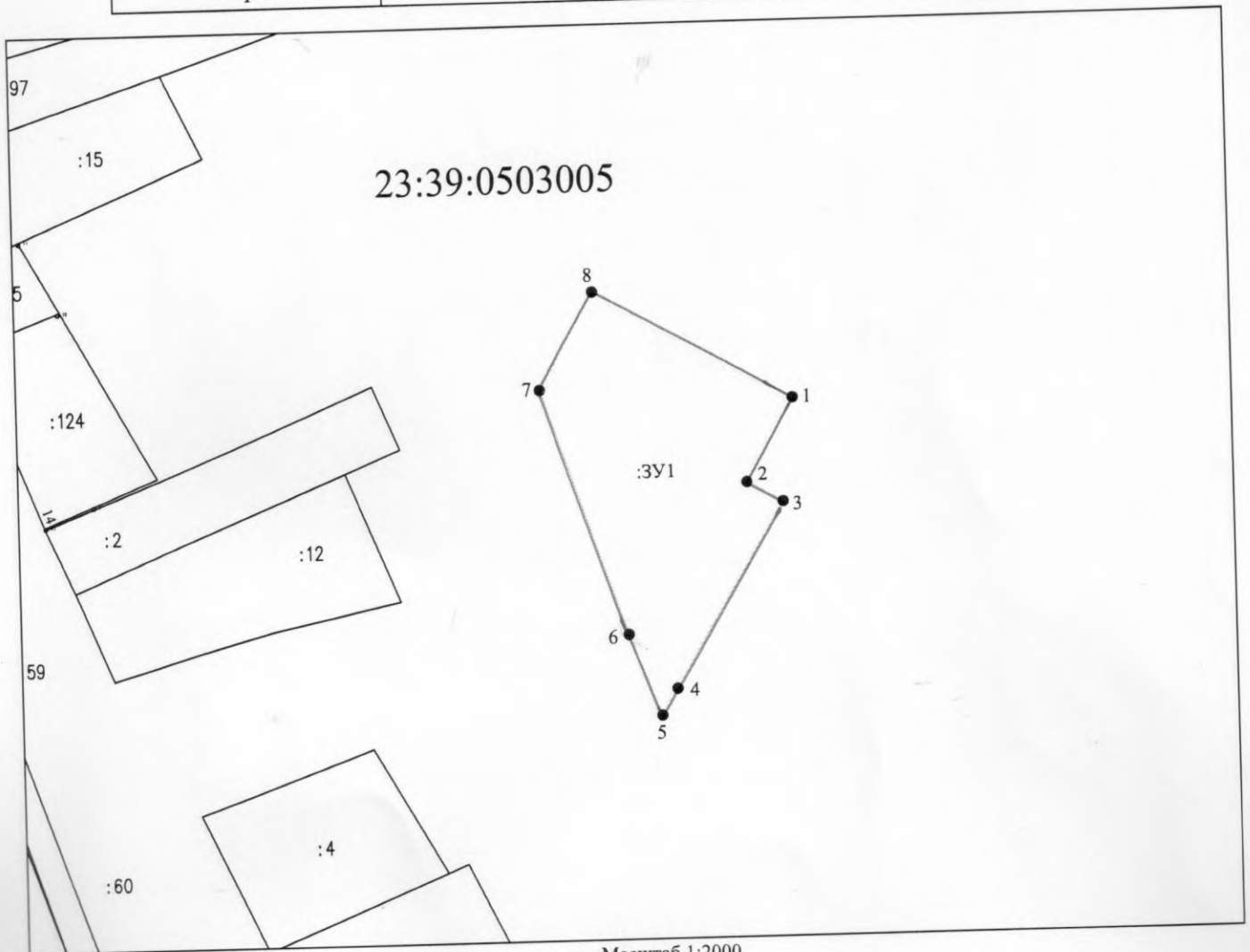
Условные обозначения:

- граница образуемого земельного участка
- граница земельного участка, сведения о котором внесены в ГКН
- 23:39:0503005 кадастровый номер квартала
- 1 характерная точка границы достаточной точности

ПРИЛОЖЕНИЕ
к постановлению администрации
муниципального образования
Белореченский район
от _____ № _____

СХЕМА
расположения земельного участка или земельных участков
на кадастровом плане территории

Условный номер земельного участка:		
Площадь земельного участка:	5000 кв.м.	
Обозначение характерных точек границ	Координаты, м (система координат МСК 23, зона 2)	
	X	Y
1	457957.38	2197739.56
2	457932.52	2197725.51
3	457926.55	2197736.09
4	457871.65	2197703.75
5	457863.76	2197699.11
6	457887.91	2197689.77
7	457961.29	2197665.17
8	457990.15	2197681.34
1	457957.38	2197739.56



Масштаб 1:2000

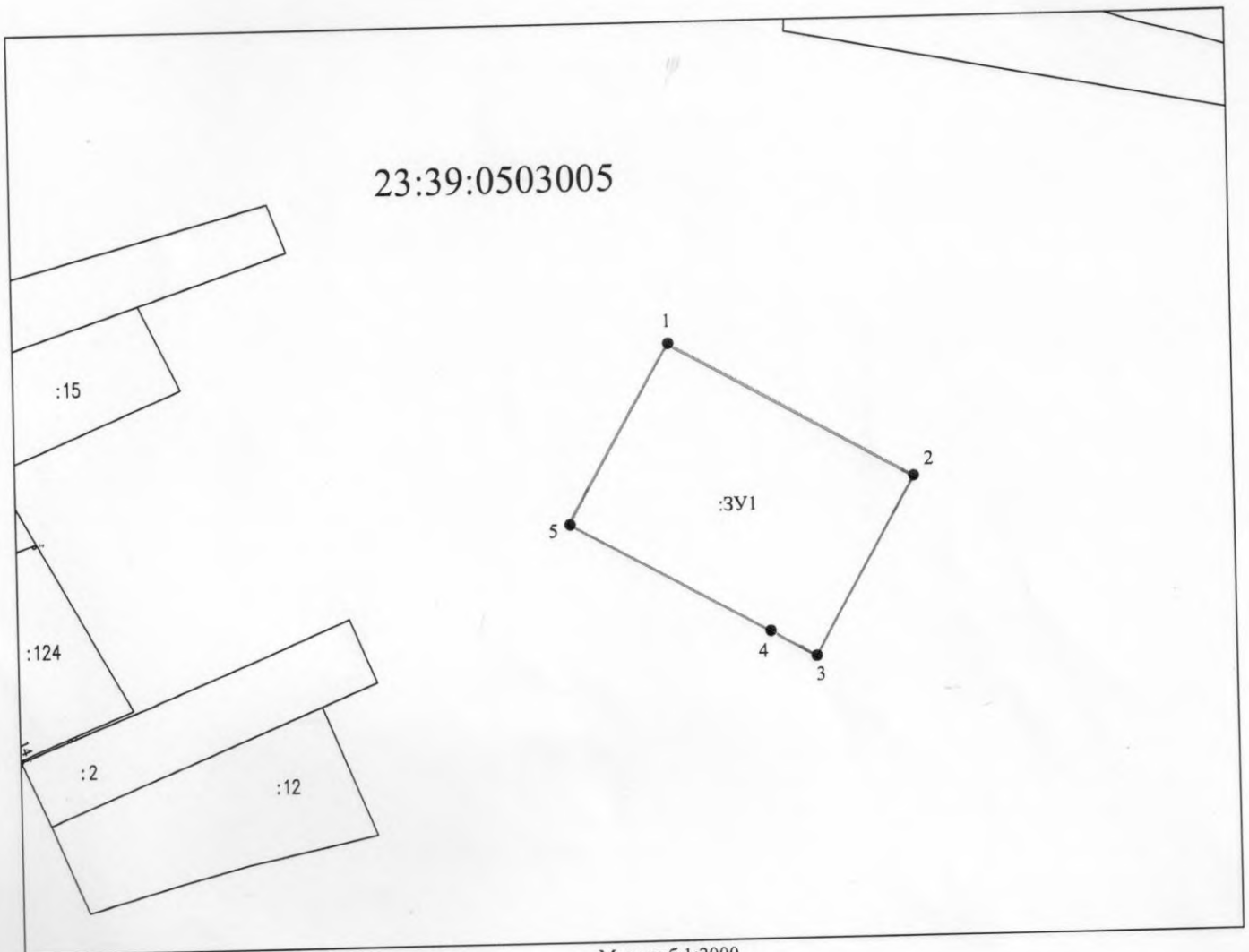
Условные обозначения:

- граница образуемого земельного участка
- граница земельного участка, сведения о котором внесены в ГКН
- 23:39:0503005 кадастровый номер квартала
- 1 характерная точка границы достаточной точности

ПРИЛОЖЕНИЕ
к постановлению администрации
муниципального образования
Белореченский район
от _____ № _____

СХЕМА
расположения земельного участка или земельных участков
на кадастровом плане территории

Условный номер земельного участка:		
Площадь земельного участка:	5000 кв.м.	
Обозначение характерных точек границ	Координаты, м (система координат МСК 23, зона 2)	
	X	Y
1	458043.24	2197711.15
2	458002.50	2197782.82
3	457949.78	2197753.02
4	457957.38	2197739.56
5	457990.15	2197681.34
1	458043.24	2197711.15



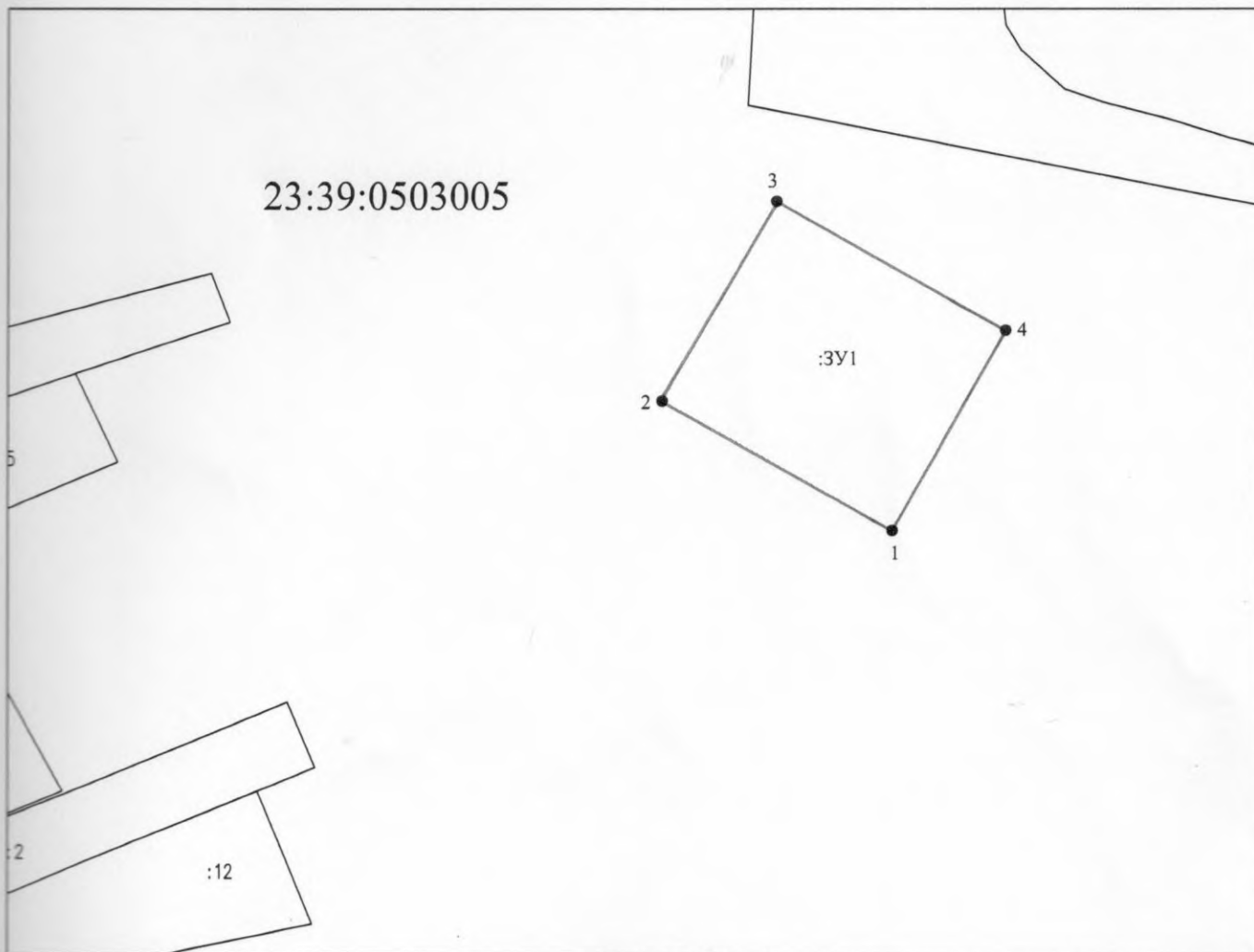
Условные обозначения:

- граница образуемого земельного участка
- граница земельного участка, сведения о котором внесены в ГКН
- 23:39:0503005 кадастровый номер квартала
- 1 характерная точка границы достаточной точности

ПРИЛОЖЕНИЕ
к постановлению администрации
муниципального образования
Белореченский район
от _____ № _____

СХЕМА
расположения земельного участка или земельных участков
на кадастровом плане территории

Условный номер земельного участка:		
Площадь земельного участка:	4999 кв.м.	
Обозначение характерных точек границ	Координаты, м (система координат МСК 23, зона 2)	
	X	Y
1	458012.95	2197788.72
2	458050.05	2197722.89
3	458107.70	2197755.35
4	458070.46	2197821.23
1	458012.95	2197788.72



Масштаб 1:2000

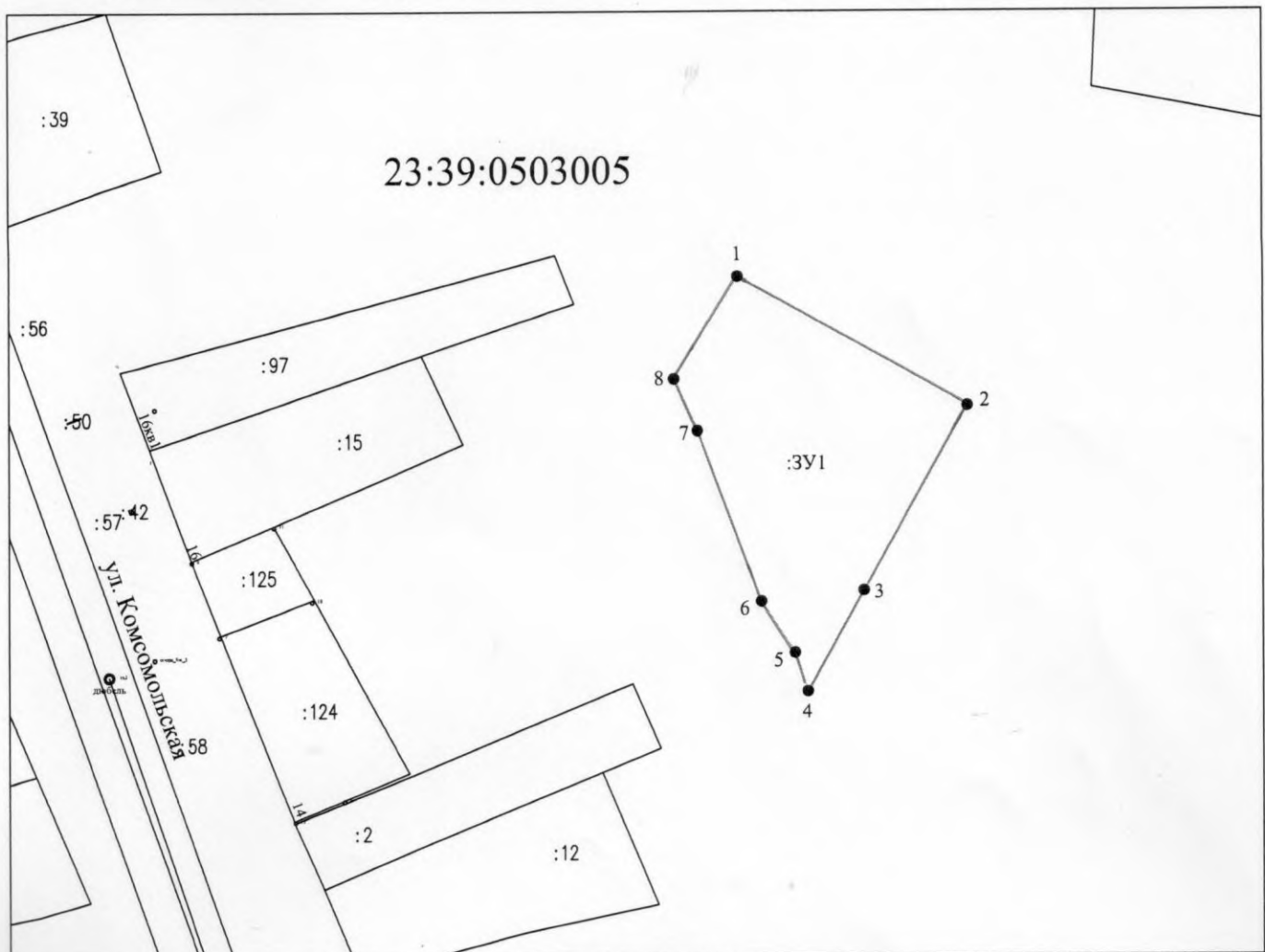
Условные обозначения:

- граница образуемого земельного участка
- граница земельного участка, сведения о котором внесены в ГКН
- 23:39:0503005 кадастровый номер квартала
- 1 характерная точка границы достаточной точности

ПРИЛОЖЕНИЕ
к постановлению администрации
муниципального образования
Белореченский район
от _____ № _____

СХЕМА
расположения земельного участка или земельных участков
на кадастровом плане территории

Условный номер земельного участка:		
Площадь земельного участка:	5000 кв.м.	
Обозначение характерных точек границ	Координаты, м (система координат МСК 23, зона 2)	
	X	Y
1	458080.78	2197645.11
2	458043.24	2197711.15
3	457990.15	2197681.34
4	457961.29	2197665.17
5	457972.31	2197661.47
6	457987.01	2197651.87
7	458036.21	2197633.67
8	458050.95	2197626.97
1	458080.78	2197645.11



Масштаб 1:2000

Условные обозначения:

- граница образуемого земельного участка
- граница земельного участка, сведения о котором внесены в ГКН
- 23:39:0503005 кадастровый номер квартала
- 1 характерная точка границы достаточной точности